
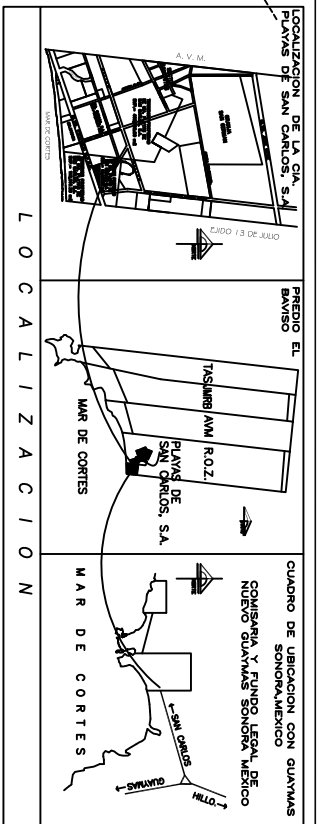
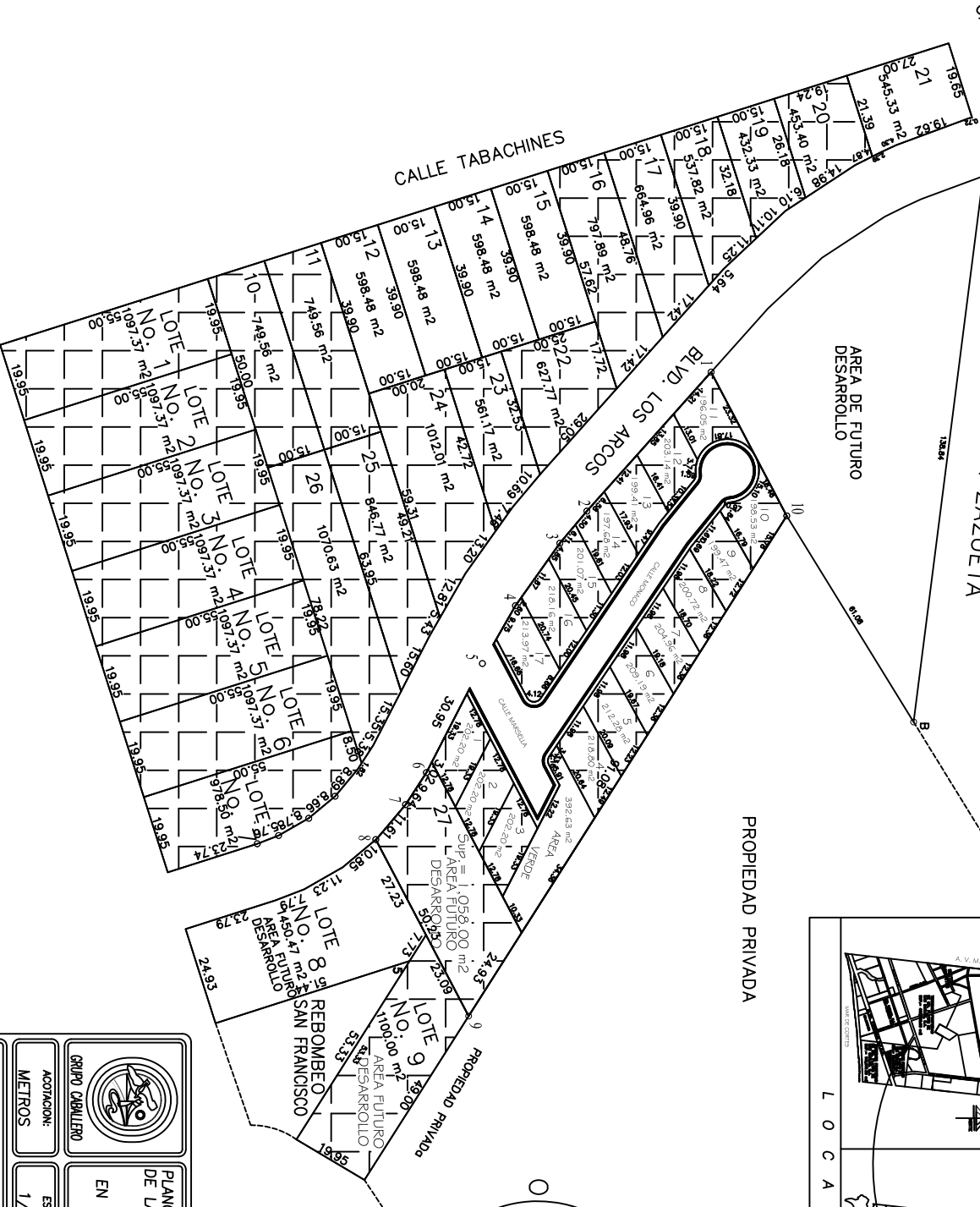


TERRENOS PROPIEDAD DE
ROLANDO OCHOA ZAZUETA



		<p>PLANO QUE MUESTRA EL PLAN GENERAL DE DESARROLLO DE LA AMPLIACION LOS ARCOS Y EL FRACCIONAMIENTO COSTA AZUL EN BLVD MANILLO FABIO BELTRONES RIVERA Y BLVD LOS ARCOS EN SAN CARLOS NURO GUAYMAS, SONORA MEXICO.</p>	
ACOTACION: METROS	ESCALA: 1/500	CALCULO: ING. R.N.R.R.	DIBUJO: ING. R.N.R.R.
ARCHIVO: C:\INBREX\PLAYAS DE SAN CARLOS-SUBDIVISION		FECHA: 27/FEB/2008	

PROPIEDAD PRIVADA

AREA DE FUTURO
DESARROLLO

BLVD. LOS ARCOS

CALLE TABACHINES

CALLE N

LOTE 1 NO. 1

LOTE 2 NO. 2

LOTE 3 NO. 3

LOTE 4 NO. 4

LOTE 5 NO. 5

LOTE 6 NO. 6

LOTE 7 NO. 7

LOTE 8 NO. 8

LOTE 9 NO. 9

LOTE 10 NO. 10

LOTE 11 NO. 11

LOTE 12 NO. 12

LOTE 13 NO. 13

LOTE 14 NO. 14

LOTE 15 NO. 15

LOTE 16 NO. 16

LOTE 17 NO. 17

LOTE 18 NO. 18

LOTE 19 NO. 19

LOTE 20 NO. 20

LOTE 21 NO. 21

LOTE 22 NO. 22

LOTE 23 NO. 23

LOTE 24 NO. 24

LOTE 25 NO. 25

LOTE 26 NO. 26

LOTE 27 NO. 27